


Государственное бюджетное профессиональное образовательное учреждение
«Волгоградский индустриальный техникум»

УТВЕРЖДАЮ

Заместитель директора
по учебной работе

 И.В. Бондаренко
10 мар 2024 г.

**РАБОЧАЯ ПРОГРАММА
УЧЕБНОЙ ДИСЦИПЛИНЫ**

БД.06 География

для специальности
среднего профессионального образования

**23.02.07 Техническое обслуживание и ремонт двигателей систем и агрегатов
автомобилей**

общеобразовательный цикл
основной профессиональной образовательной программы СПО

Рабочая программа общеобразовательной учебной дисциплины БД. 06 «География» предназначена для изучения географии в профессиональных образовательных организациях, реализующих образовательную программу среднего общего образования в пределах освоения основной профессиональной образовательной программы СПО (ОПОП СПО) на базе основного общего образования при подготовке квалифицированных рабочих, служащих, специалистов среднего звена для специальности технологического профиля:

23.02.07 Техническое обслуживание и ремонт двигателей систем и агрегатов автомобилей.

Организация – разработчик:

государственное бюджетное профессиональное образовательное учреждение «Волгоградский индустриальный техникум»

Разработчик: А. Б. Кирпичева, преподаватель ГБПОУ «Волгоградский индустриальный техникум»


Рабочая программа разработана на основе требований ФГОС среднего общего образования, предъявляемых к структуре, содержанию и результатам освоения учебной дисциплины «География», и в соответствии с Рекомендациями по организации получения среднего общего образования в пределах освоения образовательных программ среднего профессионального образования на базе основного общего образования с учетом требований федеральных государственных образовательных стандартов и получаемой профессии или специальности среднего профессионального образования (письмо Департамента государственной политики в сфере подготовки рабочих кадров и ДПО Минобрнауки России от 17.03.2015 № 06-259).

Рабочая программа разработана на основе примерной программы учебной дисциплины «География» для профессиональных образовательных организаций / Е.В. Баранчиков и др. — М.: Издательский центр «Академия», 2015. — 20 с.

РЕКОМЕНДОВАНА на заседании предметной (цикловой) комиссии технологии общественного питания, естественнонаучных дисциплин

Протокол № 9 от «06» мая 2024 г.


Председатель предметной (цикловой) комиссии технологии общественного питания, естественнонаучных дисциплин

 С.А. Кравец 06.05.2024

ОДОБРЕНА на заседании методического совета

Протокол № 8 от «07» мая 2024 г.

Начальник отдела учебно-методической работы

 И.Ю. Шурыгина 08.05.2024

СОДЕРЖАНИЕ

| | |
|--|----|
| 1. ОБЩАЯ ХАРАКТЕРИСТИКА РАБОЧЕЙ ПРОГРАММЫ УЧЕБНОЙ ДИСЦИПЛИНЫ | 4 |
| 2. СТРУКТУРА И СОДЕРЖАНИЕ УЧЕБНОЙ ДИСЦИПЛИНЫ | 17 |
| 3. УСЛОВИЯ РЕАЛИЗАЦИИ ПРОГРАММЫ УЧЕБНОЙ ДИСЦИПЛИНЫ..... | 23 |
| 4. КОНТРОЛЬ И ОЦЕНКА РЕЗУЛЬТАТОВ ОСВОЕНИЯ УЧЕБНОЙ ДИСЦИПЛИНЫ..... | 24 |

1. ОБЩАЯ ХАРАКТЕРИСТИКА РАБОЧЕЙ ПРОГРАММЫ ОБЩЕОБРАЗОВАТЕЛЬНОЙ ДИСЦИПЛИНЫ БД. 06 «ГЕОГРАФИЯ»

1.1. Место дисциплины в структуре основной образовательной программы:

Учебная дисциплина БД.06 «География» является обязательной частью общеобразовательного учебного цикла основной образовательной программы в соответствии с ФГОС по специальности 23.02.07 Техническое обслуживание и ремонт двигателей систем и агрегатов автомобилей.

1.2. Цель и планируемые результаты освоения дисциплины

1.2.1. Цель общеобразовательной дисциплины

Содержание программы общеобразовательной дисциплины «География» направлено на достижение следующих целей: освоение системы географических знаний о целостном, многообразном и динамично изменяющемся мире, взаимосвязи природы, населения и хозяйства на всех территориальных уровнях; овладение умениями сочетать глобальный, региональный и локальный подходы для описания и анализа природных, социально-экономических, геоэкологических процессов и явлений; развитие познавательных интересов, интеллектуальных и творческих способностей посредством ознакомления с важнейшими географическими особенностями и проблемами мира в целом, его отдельных регионов и ведущих стран; воспитание уважения к другим народам и культурам, бережного отношения к окружающей природной среде; использование в практической деятельности и повседневной жизни разнообразных географических методов, знаний и умений, а также географической информации; нахождение и применение географической информации, включая географические карты, статистические материалы, геоинформационные системы и интернет-ресурсы, для правильной оценки важнейших социально-экономических вопросов международной жизни; понимание географической специфики крупных регионов и стран мира в условиях стремительного развития международного туризма и отдыха, деловых и образовательных программ, телекоммуникаций и простого общения.

1.2.2. Планируемые результаты освоения общеобразовательной дисциплины в соответствии с ФГОС СПО и на основе ФГОС СОО.

| Код и наименование формируемых компетенций | Планируемые результаты освоения дисциплины | |
|--|--|---|
| | Общие | Дисциплинарные |
| ОК 01. Выбирать способы решения задач профессиональной деятельности применительно к различным контекстам | <p>В части трудового воспитания:</p> <ul style="list-style-type: none"> - готовность к труду, осознание ценности мастерства, трудолюбие; - готовность к активной деятельности технологической и социальной направленности, способность инициировать, планировать и самостоятельно выполнять такую деятельность; - интерес к различным сферам профессиональной деятельности, <p>Овладение универсальными учебными познавательными действиями:</p> <p>а) базовые логические действия:</p> <ul style="list-style-type: none"> - самостоятельно формулировать и актуализировать проблему, рассматривать ее всесторонне; - устанавливать существенный признак или основания для сравнения, классификации и обобщения; - определять цели деятельности, задавать параметры и критерии их достижения; - выявлять закономерности и противоречия в рассматриваемых явлениях; - вносить коррективы в деятельность, оценивать соответствие результатов целям, оценивать риски последствий деятельности; - развивать креативное мышление при решении жизненных проблем <p>б) базовые исследовательские действия:</p> <ul style="list-style-type: none"> - владеть навыками учебно-исследовательской и | <ul style="list-style-type: none"> - понимать роль и место современной географической науки в системе научных дисциплин, ее участия в решении важнейших проблем человечества: приводить примеры проявления глобальных проблем, в решении которых принимает участие современная географическая наука, на региональном уровне, в разных странах, в том числе в России; определять роль географических наук в достижении целей устойчивого развития; - освоить и применить знания о размещении основных географических объектов и территориальной организации природы и общества (понятия и концепции устойчивого развития, зеленой энергетики, глобализации и проблема народонаселения); выбирать и использовать источники географической информации для определения положения и взаиморасположения объектов в пространстве; описывать положение и взаиморасположение географических объектов в пространстве; - сформировать системы комплексных социально ориентированных географических знаний о закономерностях развития природы, размещения населения и хозяйства: различать географические процессы и явления и распознавать их проявления в повседневной жизни; использовать знания об основных географических закономерностях для |

| | | |
|--|---|--|
| | <p>проектной деятельности, навыками разрешения проблем;</p> <ul style="list-style-type: none"> - выявлять причинно-следственные связи и актуализировать задачу, выдвигать гипотезу ее решения, находить аргументы для доказательства своих утверждений, задавать параметры и критерии решения; - анализировать полученные в ходе решения задачи результаты, критически оценивать их достоверность, прогнозировать изменение в новых условиях; - уметь переносить знания в познавательную и практическую области жизнедеятельности; - уметь интегрировать знания из разных предметных областей; - выдвигать новые идеи, предлагать оригинальные подходы и решения; - способность их использования в познавательной и социальной практике | <p>определения и сравнения свойств изученных географических объектов, явлений и процессов; проводить классификацию географических объектов, процессов и явлений; устанавливать взаимосвязи между социально-экономическими и геоэкологическими процессами и явлениями; между природными условиями и размещением населения, между природными условиями и природно-ресурсным капиталом и отраслевой структурой хозяйства стран; формулировать и/или обосновывать выводы на основе использования географических знаний;</p> <ul style="list-style-type: none"> - владеть географической терминологией и системой базовых географических понятий, умение применять социально-экономические понятия для решения учебных и (или) практико-ориентированных задач; - сформировать знания об основных проблемах взаимодействия природы и общества, о природных и социально-экономических аспектах экологических проблем: описывать географические аспекты проблем взаимодействия природы и общества; приводить примеры взаимосвязи глобальных проблем; приводить примеры возможных путей решения глобальных проблем; |
| <p>ОК 02. Использовать современные средства поиска, анализа и интерпретации информации, и информационные технологии для выполнения задач профессиональной деятельности</p> | <p>В области ценности научного познания:</p> <ul style="list-style-type: none"> - сформированность мировоззрения, соответствующего современному уровню развития науки и общественной практики, основанного на диалоге культур, способствующего осознанию своего места в поликультурном мире; - совершенствование языковой и читательской культуры как средства взаимодействия между людьми и познания мира; - осознание ценности научной деятельности, готовность | <ul style="list-style-type: none"> - освоить и применить знания о размещении основных географических объектов и территориальной организации природы и общества (понятия и концепции устойчивого развития, зеленой энергетики, глобализации и проблема народонаселения); выбирать и использовать источники географической информации для определения положения и взаиморасположения объектов в пространстве; описывать положение и взаиморасположение географических объектов в |

| | | |
|--|--|---|
| | <p>осуществлять проектную и исследовательскую деятельность индивидуально и в группе;</p> <p>Овладение универсальными учебными познавательными действиями:</p> <p>в) работа с информацией:</p> <ul style="list-style-type: none"> - владеть навыками получения информации из источников разных типов, самостоятельно осуществлять поиск, анализ, систематизацию и интерпретацию информации различных видов и форм представления; - создавать тексты в различных форматах с учетом назначения информации и целевой аудитории, выбирая оптимальную форму представления и визуализации; - оценивать достоверность, легитимность информации, ее соответствие правовым и морально-этическим нормам; - использовать средства информационных и коммуникационных технологий в решении когнитивных, коммуникативных и организационных задач с соблюдением требований эргономики, техники безопасности, гигиены, ресурсосбережения, правовых и этических норм, норм информационной безопасности; - владеть навыками распознавания и защиты информации, информационной безопасности личности; | <p>пространстве;</p> <ul style="list-style-type: none"> - сформировать умения проводить наблюдения за отдельными географическими объектами, процессами и явлениями, их изменениями в результате воздействия природных и антропогенных факторов: определять цели и задачи проведения наблюдений; выбирать форму фиксации результатов наблюдения; формулировать обобщения и выводы по результатам наблюдения; - сформировать умения находить и использовать различные источники географической информации для получения новых знаний о природных и социально-экономических процессах и явлениях, выявления закономерностей и тенденций их развития, прогнозирования: выбирать и использовать источники географической информации (картографические, статистические, текстовые, видео- и фотоизображения, геоинформационные системы), адекватные решаемым задачам; сопоставлять и анализировать географические карты различной тематики и другие источники географической информации для выявления закономерностей социально-экономических, природных и экологических процессов и явлений; определять и сравнивать по географическим картам разного содержания и другим источникам географической информации качественные и количественные показатели, характеризующие географические объекты, процессы и явления; определять и находить в комплексе источников недостоверную и противоречивую географическую информацию для решения учебных и (или) практико-ориентированных задач; самостоятельно находить, отбирать и применять различные методы познания |
|--|--|---|

| | | |
|--|--|--|
| | | для решения практико-ориентированных задач; |
| <p>ОК 03. Планировать и реализовывать собственное профессиональное и личностное развитие, предпринимательскую деятельность в профессиональной сфере, использовать знания по финансовой грамотности в различных жизненных ситуациях</p> | <p>В области духовно-нравственного воспитания:</p> <ul style="list-style-type: none"> - сформированность нравственного сознания, этического поведения; - способность оценивать ситуацию и принимать осознанные решения, ориентируясь на морально-нравственные нормы и ценности; - осознание личного вклада в построение устойчивого будущего; - ответственное отношение к своим родителям и (или) другим членам семьи, созданию семьи на основе осознанного принятия ценностей семейной жизни в соответствии с традициями народов России; <p>Овладение универсальными регулятивными действиями:</p> <p>а) самоорганизация:</p> <ul style="list-style-type: none"> - самостоятельно осуществлять познавательную деятельность, выявлять проблемы, ставить и формулировать собственные задачи в образовательной деятельности и жизненных ситуациях; - самостоятельно составлять план решения проблемы с учетом имеющихся ресурсов, собственных возможностей и предпочтений; - давать оценку новым ситуациям; <p>способствовать формированию и проявлению широкой эрудиции в разных областях знаний, постоянно повышать свой образовательный и культурный уровень;</p> <p>б) самоконтроль:</p> <p>использовать приемы рефлексии для оценки ситуации, выбора верного решения;</p> <ul style="list-style-type: none"> - уметь оценивать риски и своевременно принимать | <ul style="list-style-type: none"> - владеть умениями географического анализа и интерпретации информации из различных источников: находить, отбирать, систематизировать информацию, необходимую для изучения географических объектов и явлений, отдельных территорий мира и России, их обеспеченности природными и человеческими ресурсами, хозяйственного потенциала, экологических проблем; представлять в различных формах (графики, таблицы, схемы, диаграммы, карты) географическую информацию; формулировать выводы и заключения на основе анализа и интерпретации информации из различных источников географической информации; критически оценивать и интерпретировать информацию, получаемую из различных источников; использовать различные источники географической информации для решения учебных и (или) практико-ориентированных задач; |

| | | |
|--|--|--|
| | <p>решения по их снижению;</p> <p>в) эмоциональный интеллект, предполагающий сформированность:</p> <p>внутренней мотивации, включающей стремление к достижению цели и успеху, оптимизм, инициативность, умение действовать, исходя из своих возможностей;</p> <ul style="list-style-type: none"> - эмпатии, включающей способность понимать эмоциональное состояние других, учитывать его при осуществлении коммуникации, способность к сочувствию и сопереживанию; - социальных навыков, включающих способность выстраивать отношения с другими людьми, заботиться, проявлять интерес и разрешать конфликты; | |
| <p>ОК 04. Эффективно взаимодействовать и работать в коллективе и команде</p> | <ul style="list-style-type: none"> - готовность к саморазвитию, самостоятельности и самоопределению; - овладение навыками учебно-исследовательской, проектной и социальной деятельности; <p>Овладение универсальными коммуникативными действиями:</p> <p>б) совместная деятельность:</p> <ul style="list-style-type: none"> - понимать и использовать преимущества командной и индивидуальной работы; - принимать цели совместной деятельности, организовывать и координировать действия по ее достижению: составлять план действий, распределять роли с учетом мнений участников, обсуждать результаты совместной работы; - координировать и выполнять работу в условиях реального, виртуального и комбинированного взаимодействия; - осуществлять позитивное стратегическое поведение в различных ситуациях, проявлять творчество и воображение, быть инициативным <p>Овладение универсальными регулятивными</p> | <ul style="list-style-type: none"> - владеть географической терминологией и системой базовых географических понятий, умение применять социально-экономические понятия для решения учебных и (или) практико-ориентированных задач; |

| | | |
|--|--|---|
| | <p>действиями:</p> <p>г) принятие себя и других людей:</p> <ul style="list-style-type: none"> - принимать мотивы и аргументы других людей при анализе результатов деятельности; - признавать свое право и право других людей на ошибки; - развивать способность понимать мир с позиции другого человека; | |
| <p>ОК 05.</p> <p>Осуществлять устную и письменную коммуникацию на государственном языке Российской Федерации с учетом особенностей социального и культурного контекста</p> | <p>В области эстетического воспитания:</p> <ul style="list-style-type: none"> - эстетическое отношение к миру, включая эстетику быта, научного и технического творчества, спорта, труда и общественных отношений; - способность воспринимать различные виды искусства, традиции и творчество своего и других народов, ощущать эмоциональное воздействие искусства; - убежденность в значимости для личности и общества отечественного и мирового искусства, этнических культурных традиций и народного творчества; - готовность к самовыражению в разных видах искусства, стремление проявлять качества творческой личности; <p>Овладение универсальными коммуникативными действиями:</p> <p>а) общение:</p> <ul style="list-style-type: none"> - осуществлять коммуникации во всех сферах жизни; - распознавать невербальные средства общения, понимать значение социальных знаков, распознавать предпосылки конфликтных ситуаций и смягчать конфликты; - развернуто и логично излагать свою точку зрения с использованием языковых средств; | <ul style="list-style-type: none"> - освоить и применить знания о размещении основных географических объектов и территориальной организации природы и общества (понятия и концепции устойчивого развития, зеленой энергетики, глобализации и проблема народонаселения); выбирать и использовать источники географической информации для определения положения и взаиморасположения объектов в пространстве; описывать положение и взаиморасположение географических объектов в пространстве; - сформировать систему комплексных социально ориентированных географических знаний о закономерностях развития природы, размещения населения и хозяйства: различать географические процессы и явления и распознавать их проявления в повседневной жизни; использовать знания об основных географических закономерностях для определения и сравнения свойств изученных географических объектов, явлений и процессов; проводить классификацию географических объектов, процессов и явлений; устанавливать взаимосвязи между социально-экономическими и геоэкологическими процессами и явлениями; между природными условиями и размещением населения, между природными условиями и природно- |

| | | |
|---|---|--|
| | | ресурсным капиталом и отраслевой структурой хозяйства стран; формулировать и/или обосновывать выводы на основе использования географических знаний; |
| <p>ОК 06. Проявлять гражданско-патриотическую позицию, демонстрировать осознанное поведение на основе традиционных общечеловеческих ценностей, в том числе с учетом гармонизации межнациональных и межрелигиозных отношений, применять стандарты антикоррупционного поведения</p> | <ul style="list-style-type: none"> - осознание обучающимися российской гражданской идентичности; - целенаправленное развитие внутренней позиции личности на основе духовно-нравственных ценностей народов Российской Федерации, исторических и национально-культурных традиций, формирование системы значимых ценностно-смысловых установок, антикоррупционного мировоззрения, правосознания, экологической культуры, способности ставить цели и строить жизненные планы; <p>В части гражданского воспитания:</p> <ul style="list-style-type: none"> - осознание своих конституционных прав и обязанностей, уважение закона и правопорядка; - принятие традиционных национальных, общечеловеческих гуманистических и демократических ценностей; - готовность противостоять идеологии экстремизма, национализма, ксенофобии, дискриминации по социальным, религиозным, расовым, национальным признакам; - готовность вести совместную деятельность в интересах гражданского общества, участвовать в самоуправлении в общеобразовательной организации и детско-юношеских организациях; - умение взаимодействовать с социальными институтами в соответствии с их функциями и назначением; - готовность к гуманитарной и волонтерской деятельности; | <ul style="list-style-type: none"> - понимать роль и место современной географической науки в системе научных дисциплин, ее участия в решении важнейших проблем человечества: приводить примеры проявления глобальных проблем, в решении которых принимает участие современная географическая наука, на региональном уровне, в разных странах, в том числе в России; определять роль географических наук в достижении целей устойчивого развития; - владеть умениями географического анализа и интерпретации информации из различных источников: находить, отбирать, систематизировать информацию, необходимую для изучения географических объектов и явлений, отдельных территорий мира и России, их обеспеченности природными и человеческими ресурсами, хозяйственного потенциала, экологических проблем; представлять в различных формах (графики, таблицы, схемы, диаграммы, карты) географическую информацию; формулировать выводы и заключения на основе анализа и интерпретации информации из различных источников географической информации; критически оценивать и интерпретировать информацию, получаемую из различных источников; использовать различные источники географической информации для решения учебных и (или) практико-ориентированных задач; - сформировать умения применять географические знания для объяснения разнообразных явлений и |

| | | |
|---|---|--|
| | <p>патриотического воспитания:</p> <ul style="list-style-type: none"> - сформированность российской гражданской идентичности, патриотизма, уважения к своему народу, чувства ответственности перед Родиной, гордости за свой край, свою Родину, свой язык и культуру, прошлое и настоящее многонационального народа России; - ценностное отношение к государственным символам, историческому и природному наследию, памятникам, традициям народов России, достижениям России в науке, искусстве, спорте, технологиях и труде; - идейная убежденность, готовность к служению и защите Отечества, ответственность за его судьбу; освоенные обучающимися межпредметные понятия и универсальные учебные действия (регулятивные, познавательные, коммуникативные); - способность их использования в познавательной и социальной практике, готовность к самостоятельному планированию и осуществлению учебной деятельности, организации учебного сотрудничества с педагогическими работниками и сверстниками, к участию в построении индивидуальной образовательной траектории; - овладение навыками учебно-исследовательской, проектной и социальной деятельности | <p>процессов: объяснять изученные социально-экономические и геоэкологические процессы и явления; объяснять географические особенности стран с разным уровнем социально-экономического развития, включая особенности проявления в них глобальных проблем человечества; использовать географические знания о мировом хозяйстве и населении мира, об особенностях взаимодействия природы и общества для решения учебных и (или) практико-ориентированных задач;</p> |
| <p>ОК 07. Содействовать сохранению окружающей среды, ресурсосбережению, применять знания об изменении климата, принципы бережливого производства, эффективно действовать в чрезвычайных</p> | <p>В области экологического воспитания:</p> <ul style="list-style-type: none"> - сформированность экологической культуры, понимание влияния социально-экономических процессов на состояние природной и социальной среды, осознание глобального характера экологических проблем; - планирование и осуществление действий в окружающей среде на основе знания целей устойчивого развития человечества; активное неприятие действий, приносящих вред | <p>- сформировать систему комплексных социально ориентированных географических знаний о закономерностях развития природы, размещения населения и хозяйства: различать географические процессы и явления и распознавать их проявления в повседневной жизни; использовать знания об основных географических закономерностях для определения и сравнения свойств изученных географических объектов, явлений и процессов; проводить классификацию географических объектов,</p> |

| | | |
|-----------|--|---|
| ситуациях | <p>окружающей среде;</p> <ul style="list-style-type: none"> - умение прогнозировать неблагоприятные экологические последствия предпринимаемых действий, предотвращать их; - расширение опыта деятельности экологической направленности; - овладение навыками учебно-исследовательской, проектной и социальной деятельности; | <p>процессов и явлений; устанавливать взаимосвязи между социально-экономическими и геоэкологическими процессами и явлениями; между природными условиями и размещением населения, между природными условиями и природно-ресурсным капиталом и отраслевой структурой хозяйства стран; формулировать и/или обосновывать выводы на основе использования географических знаний;</p> <ul style="list-style-type: none"> - владеть умениями географического анализа и интерпретации информации из различных источников: находить, отбирать, систематизировать информацию, необходимую для изучения географических объектов и явлений, отдельных территорий мира и России, их обеспеченности природными и человеческими ресурсами, хозяйственного потенциала, экологических проблем; представлять в различных формах (графики, таблицы, схемы, диаграммы, карты) географическую информацию; формулировать выводы и заключения на основе анализа и интерпретации информации из различных источников географической информации; критически оценивать и интерпретировать информацию, получаемую из различных источников; использовать различные источники географической информации для решения учебных и (или) практико-ориентированных задач; - сформировать умения применять географические знания для объяснения разнообразных явлений и процессов: объяснять изученные социально-экономические и геоэкологические процессы и явления; объяснять географические особенности стран с разным уровнем социально-экономического развития, включая особенности проявления в них |
|-----------|--|---|

| | | |
|---|--|--|
| | | <p>глобальных проблем человечества; использовать географические знания о мировом хозяйстве и населении мира, об особенностях взаимодействия природы и общества для решения учебных и (или) практико-ориентированных задач;</p> <p>- сформировать умения применять географические знания для оценки разнообразных явлений и процессов: оценивать географические факторы, определяющие сущность и динамику важнейших социально-экономических и геоэкологических процессов; оценивать изученные социально-экономические и геоэкологические процессы и явления;</p> |
| <p>ОК 09. Пользоваться профессиональной документацией на государственном и иностранном языках</p> | <p>- наличие мотивации к обучению и личностному развитию;</p> <p>В области ценности научного познания:</p> <p>- сформированность мировоззрения, соответствующего современному уровню развития науки и общественной практики, основанного на диалоге культур, способствующего осознанию своего места в поликультурном мире;</p> <p>- совершенствование языковой и читательской культуры как средства взаимодействия между людьми и познания мира;</p> <p>- осознание ценности научной деятельности, готовность осуществлять проектную и исследовательскую деятельность индивидуально и в группе;</p> <p>Овладение универсальными учебными познавательными действиями:</p> <p>б) базовые исследовательские действия:</p> <p>- владеть навыками учебно-исследовательской и проектной деятельности, навыками разрешения проблем;</p> <p>- способность и готовность к самостоятельному поиску</p> | <p>- освоить и применить знания о размещении основных географических объектов и территориальной организации природы и общества (понятия и концепции устойчивого развития, зеленой энергетики, глобализации и проблема народонаселения); выбирать и использовать источники географической информации для определения положения и взаиморасположения объектов в пространстве; описывать положение и взаиморасположение географических объектов в пространстве;</p> <p>- владеть географической терминологией и системой базовых географических понятий, умение применять социально-экономические понятия для решения учебных и (или) практико-ориентированных задач;</p> <p>- владеть умениями географического анализа и интерпретации информации из различных источников: находить, отбирать, систематизировать информацию, необходимую для изучения географических объектов и явлений, отдельных территорий мира и России, их обеспеченности</p> |

| | | |
|---|---|---|
| | <p>методов решения практических задач, применению различных методов познания;</p> <ul style="list-style-type: none"> - овладение видами деятельности по получению нового знания, его интерпретации, преобразованию и применению в различных учебных ситуациях, в том числе при создании учебных и социальных проектов; - формирование научного типа мышления, владение научной терминологией, ключевыми понятиями и методами; -осуществлять целенаправленный поиск переноса средств и способов действия в профессиональную среду | <p>природными и человеческими ресурсами, хозяйственного потенциала, экологических проблем; представлять в различных формах (графики, таблицы, схемы, диаграммы, карты) географическую информацию; формулировать выводы и заключения на основе анализа и интерпретации информации из различных источников географической информации; критически оценивать и интерпретировать информацию, получаемую из различных источников; использовать различные источники географической информации для решения учебных и (или) практико-ориентированных задач;</p> <ul style="list-style-type: none"> - сформировать умения применять географические знания для объяснения разнообразных явлений и процессов: объяснять изученные социально-экономические и геоэкологические процессы и явления; объяснять географические особенности стран с разным уровнем социально-экономического развития, включая особенности проявления в них глобальных проблем человечества; использовать географические знания о мировом хозяйстве и населении мира, об особенностях взаимодействия природы и общества для решения учебных и (или) практико-ориентированных задач; |
| <p>ПК 1.1. Выполнять ввод и обработку текстовых данных.</p> | <ul style="list-style-type: none"> - самостоятельно осуществлять познавательную деятельность, выявлять проблемы, ставить и формулировать собственные задачи в образовательной деятельности и жизненных ситуациях; - самостоятельно составлять план решения проблемы с учетом имеющихся ресурсов, собственных возможностей и предпочтений | <ul style="list-style-type: none"> - уметь характеризовать российские духовно-нравственные ценности, в том числе ценности человеческой жизни, патриотизма и служения Отечеству, семьи, созидательного труда, норм морали и нравственности, прав и свобод человека, гуманизма, милосердия, справедливости, коллективизма, исторического единства народов России, преемственности истории нашей Родины, осознания ценности культуры России и традиций народов России |

| | | |
|--|--|--|
| <p>ПК 2.2. Размещать и обновлять информационный материал через систему управления контентом.</p> | <ul style="list-style-type: none">- проявлять готовность к труду, осознание ценности мастерства, трудолюбие;- готовность к активной деятельности технологической и социальной направленности, способность инициировать, планировать и самостоятельно выполнять такую деятельность;- интерес к различным сферам профессиональной деятельности | <p>Уметь: пользоваться нормативными документами, законодательными актами в профессиональной деятельности; собирать и анализировать информацию., знать: знать основные экономические способы хозяйствования и правовые установления в профессиональной деятельности</p> |
|--|--|--|

2. СТРУКТУРА И СОДЕРЖАНИЕ УЧЕБНОЙ ДИСЦИПЛИНЫ «ГЕОГРАФИЯ»

2.1. Объем учебной дисциплины и виды учебной работы

| Вид учебной работы | Объем в часах |
|---|----------------------|
| Объем образовательной программы учебной дисциплины | 68 |
| Основное содержание | 68 |
| в т. ч.: | |
| теоретическое обучение | 40 |
| практические занятия | 28 |
| Самостоятельная работа | 0 |

2.2. Тематический план и содержание учебной дисциплины «ГЕОГРАФИЯ»

| Наименование тем | Содержание учебного материала и формы организации деятельности обучающихся | Объем в часах | Коды компетенций и личностных результатов ¹ , формированию которых способствует элемент программы |
|---|--|---------------|--|
| 1 | 2 | 3 | 4 |
| Раздел 1. | Общая характеристика мира | 40 | |
| Введение. Источники географической информации. | Лекционное занятие 1. География как наука. Ее роль и значение в системе наук. Источники географической информации. Традиционные и новые методы географических исследований. Источники географической информации. Географические карты различной тематики и их практическое использование. | 2 | ОК 01, ОК 02, ПК 1.1 |
| Тема 1.1. | Основное содержание учебного материала | 4 | |
| Политическое устройство мира. Типология стран. | Лекционное занятие 2. Политическая география и геополитика. Политическая карта мира. Исторические этапы ее формирования и современные особенности. Субъекты политической карты мира. Условия и особенности социально-экономического развития развитых и развивающихся стран и их типы. | 2 | ОК 02, ОК 04, ОК 09. |
| | В том числе практических занятий | 2 | |
| | Лабораторная работа № 1: «Ознакомление с политической картой мира» Суверенные государства и самоуправляющиеся государственные образования. Группировка стран по площади территории и численности населения. Формы правления, типы государственного устройства и формы государственного режима. Типология стран по уровню социально-экономического развития. | | ОК 02, ОК 04, ОК 09. |
| Тема 1.2. | Основное содержание учебного материала | 6 | |
| Мировые природные ресурсы. | Лекционное занятие 3. Многозначность понятия «ресурсы». Связь природных и экономических ресурсов. Человек как связующее звено между природными и экономическими ресурсами. Роль природных ресурсов в жизни общества. Виды природных ресурсов, ресурсообеспеченность. Возобновляемые и невозобновляемые ресурсы. Обеспеченность стран стратегическими ресурсами — нефтью, газом, ураном, рудными ископаемыми и др. Природно-ресурсный потенциал России. Земельный фонд мира, его структура. Обеспеченность человечества пресной водой, понятие о «водном голоде» на планете. Гидроэнергоресурсы Земли, перспективы их использования. Лесные ресурсы, их размещение по природным зонам и странам; | 2 | ОК 01, ОК 02, ОК 03, ОК 05, ОК 06, ОК 07. |

¹ В соответствии с Приложением 3 ПООП.

| | | | |
|---|---|----------|---|
| | масштабы обезлесения. Роль природных ресурсов Мирового океана в жизни человечества; марикультура. Другие виды природных ресурсов. Истощение природных ресурсов. Ресурсосберегающая, малоотходная и энергосберегающая технологии. Утилизация вторичного сырья. Возможности России в развитии прогрессивных технологий. | | |
| | В том числе практических занятий | 4 | |
| | Лабораторная работа № 2: «Оценка ресурсообеспеченности отдельных стран (регионов) мира (по выбору)» Обеспеченность природными ресурсами отдельных территорий. Исчерпаемые невозобновимые ресурсы. Минеральные ресурсы: топливные, рудные, нерудные. Исчерпаемые возобновимые ресурсы: земельные, водные, лесные. Неисчерпаемые ресурсы: альтернативные источники энергии. | 2 | ОК 01, ОК 02, ОК 03, ОК 05, ОК 06, ОК 07. |
| | Лабораторная работа № 3: «Выявление и обозначение регионов с неблагоприятной экологической ситуацией» Ресурсосберегающая, малоотходная и энергосберегающая технологии. Утилизация вторичного сырья. Возможности России в развитии прогрессивных технологий. Ресурсообеспеченность и экономика региона. | 2 | |
| Тема 1.3 География населения мира | Основное содержание учебного материала | 8 | |
| | Лекционное занятие 4: «Современная демографическая ситуация. Современная структура населения». Рост населения Земли — от медленного до ускоренного. Суть и причины «демографического взрыва» в XX в. Численность и размещение населения в разных регионах и странах мира. Депопуляционные процессы в развитых странах. Демографическая ситуация в России. Демографическая политика. | 2 | ОК 01, ОК 02, ПК 1.1 |
| | Лекционное занятие 5: «Занятость населения. Размещение населения». Возрастно-половой состав населения мира. Расовый, этнический, религиозный, языковой, социальный состав населения мира, крупных стран и регионов. Особенности уровня и качества жизни населения в разных странах и регионах мира. Индекс развития человеческого потенциала (ИЧРП). | 2 | ОК 01, ОК 02, ПК 1.1 |
| | Лекционное занятие 6: «Миграции». Миграции населения — внутренние и внешние. Современные миграционные процессы в мире. Острая проблема социальной адаптации иммигрантов (Западная Европа, Россия и т. д.). Понятие мультикультурализма | 2 | ОК 01, ОК 02, ПК 1.1 |
| | В том числе практических занятий | 2 | |
| | Лабораторная работа № 4: «Анализ особенностей населения в различных странах и регионах мира (особенности демографической ситуации, расселения, сравнительная оценка качества жизни населения, сравнительная оценка культурных традиций народов и др.)». | | ОК 01, ОК 02, ПК 1.1 |

| | | | |
|---|--|-----------|------------------------------------|
| | Специфика городских и сельских поселений. Масштабы и темпы урбанизации различных стран и регионов мира. Судьба мегалополисов. | | |
| Тема 1.4. Мировое хозяйство | Основное содержание учебного материала | 8 | |
| | Лекционное занятие 7: «Современные особенности развития мирового хозяйства». Мировая экономика, исторические этапы ее развития. Международное географическое разделение труда. Международная специализация и кооперирование. Научно-технический прогресс и его современные особенности. | 2 | ОК 01, ОК 02, ОК 03, ОК 04, ПК 2.2 |
| | Лекционное занятие 8: «Современные особенности развития мирового хозяйства». Исторические этапы развития мирового промышленного производства. Территориальная структура мирового хозяйства, исторические этапы ее развития. Ведущие регионы и страны мира по уровню экономического развития. «Мировые» города. | 2 | ОК 01, ОК 02, ОК 03, ОК 04, ПК 2.2 |
| | В том числе практических занятий | 4 | |
| | Лабораторная работа № 5: «Сравнительная характеристика ведущих факторов размещения производительных сил» Социально-экономические модели стран. Государства аграрные, аграрно-сырьевые, индустриальные, постиндустриальные. Развитые и развивающиеся страны. Государства — центры экономической мощи и «аутсайдеры»; «полюсы» бедности; высокоразвитые страны Западной Европы; страны переселенческого типа; новые индустриальные страны; страны внешнеориентированного развития Интернационализация производства и глобализация мировой экономики. Региональная интеграция. | 2 | ОК 01, ОК 02, ОК 03, ОК 04, ПК 2.2 |
| | Лабораторная работа № 6: «Определение хозяйственной специализации стран и регионов мира» Основные показатели, характеризующие место и роль стран в мировой экономике. | 2 | |
| Тема 1.5. География основных отраслей мирового хозяйства. | Основное содержание учебного материала | 12 | |
| | Лекционное занятие 9: «Машиностроение. Отраслевая структура машиностроения. Транспортный комплекс». Развитие машиностроения в мире. Главные центры машиностроения. | 2 | ОК 01, ОК 02, ОК 03, ОК 04, ПК 2.2 |
| | Лекционное занятие 10: «Химическая промышленность. Лесная (лесоперерабатывающая) и лёгкая промышленность. Сельское хозяйство» Географические особенности развития химической, лесной и лёгкой промышленности. | 2 | ОК 01, ОК 02, ОК 03, ОК 04, ПК 2.2 |
| | Лекционное занятие 11: «География отраслей непродовольственной сферы» Развитие сферы услуг в регионах РФ. Информационная, банковская, консалтинговая и научная деятельность. Здравоохранение. Туризм. | 2 | ОК 01, ОК 02, ОК 03, ОК 04, ПК 2.2 |
| | В том числе практических занятий | 6 | |

| | | | |
|--------------------------------|---|-----------|------------------------------------|
| | <p>Лабораторная работа № 7: «Определение и обозначение стран-экспортеров основных видов промышленной и сельскохозяйственной продукции, видов сырья, районов международного туризма и отдыха».</p> <p>Лабораторная работа № 8: «Составление экономико-географической характеристики профильной отрасли».</p> <p>Лабораторная работа № 9: «Размещение профильной отрасли мирового хозяйства на карте мира»</p> | 2 | ОК 01, ОК 02, ОК 03, ОК 04, ПК 2.2 |
| | | 2 | |
| | | 2 | |
| Раздел II. | Региональная характеристика мира | 26 | |
| Тема 2.1. Зарубежная Европа | Основное содержание учебного материала | 4 | |
| | Лекционное занятие 12. Особенности географического положения региона. История формирования его политической карты. Характерные черты природно-ресурсного потенциала, населения. | 2 | ОК 01, ОК 02, ОК 03 |
| | В том числе практических занятий | 2 | |
| | Лабораторная работа № 10: «Характеристика особенностей природы, населения и хозяйства европейской страны». | | ОК 01, ОК 02, ОК 03 |
| Тема 2.2. Зарубежная Азия | Основное содержание учебного материала | 6 | |
| | Лекционное занятие 13: «Место и роль Зарубежной Азии в мире». Особенности географического положения региона. История формирования его политической карты. Характерные черты природно-ресурсного потенциала, населения и хозяйства. | 2 | ОК 01, ОК 02, ОК 03 |
| | Лекционное занятие 14: «Япония, Китай, Индия и страны Персидского залива как ведущие страны Зарубежной Азии». Условия её формирования и развития. Особенности политической системы. Природно-ресурсный потенциал, население, ведущие отрасли хозяйства и её территориальная структура. | 2 | ОК 01, ОК 02, ОК 03 |
| | В том числе практических занятий | 2 | |
| | Лабораторная работа № 11: «Сравнительная характеристика особенностей природы, населения и хозяйства стран Юго-Западной и Юго-Восточной Азии» | | ОК 01, ОК 02, ОК 03 |
| Тема 2.3. Африка | Основное содержание учебного материала | 2 | |
| | Лекционное занятие 15. Особенности географического положения региона. История формирования его политической карты. Характерные черты природно-ресурсного потенциала, населения Африки. | | ОК 01, ОК 02, ОК 03 |
| Тема 2.4. Америка | Основное содержание учебного материала | 6 | |
| | Лекционное занятие 16: «Место и роль Северной Америки в мире. США. Канада». Особенности географического положения региона. История формирования его политической карты. Характерные черты природно-ресурсного потенциала, населения и хозяйства. Население США. Ведущие отрасли хозяйства и экономические районы США. | 2 | ОК 01, ОК 02, ОК 03 |
| | Лекционное занятие 17: «Место и роль Латинской Америки в мире. Хозяйство | 2 | ОК 01, ОК 02, ОК 03 |

| | | | |
|--|--|-----------|---------------------|
| | стран Латинской Америки. Бразилия и Мексика». Особенности географического положения региона. История формирования его политической карты. Население Латинской Америки. Отрасли международной специализации. Территориальная структура хозяйства. Интеграционные группировки | | |
| | В том числе практических занятий | 2 | |
| | Лабораторная работа № 12: «Составление сравнительной экономико-географической характеристики двух стран Северной и Латинской Америки». | | ОК 01, ОК 02, ОК 03 |
| Тема 2.5. Австралия и Океания. | Основное содержание учебного материала | 2 | |
| | Лекционное занятие 18. Особенности географического положения региона. История формирования его политической карты. Особенности природно-ресурсного потенциала, населения и хозяйства. Отраслевая и территориальная структура хозяйства Австралии и Новой Зеландии. | | ОК 01, ОК 02, ОК 03 |
| Тема 2.6. Россия в современном мире | Основное содержание учебного материала | 6 | |
| | Лекционное занятие 19. Россия на политической карте мира. Место России в мировом хозяйстве. Изменение географического, геополитического и геоэкономического положения России на рубеже XX — XXI веков. Характеристика современного этапа социально-экономического развития. Ее участие в международной торговле товарами и других формах внешнеэкономических связей. Особенности территориальной структуры хозяйства. География отраслей международной специализации. | 2 | ОК 01, ОК 02, ОК 03 |
| | В том числе практических занятий | 4 | |
| | Лабораторная работа № 13: «Оценка современного геополитического и геоэкономического положения России. Определение роли России и ее отдельных регионов в международном географическом разделении труда». | 2 | ОК 01, ОК 02, ОК 03 |
| | Лабораторная работа № 14: «Определение отраслевой и территориальной структуры внешней торговли товарами России» | 2 | |
| Тема 2.7. Итоговая контрольная работа | Промежуточная аттестация (дифференцированный зачет) | 2 | ОК 04, МР 01, ПР 03 |
| | Всего: | 68 | |

3. УСЛОВИЯ РЕАЛИЗАЦИИ ПРОГРАММЫ УЧЕБНОЙ ДИСЦИПЛИНЫ

3.1. Материально-техническое обеспечение

Для реализации программы учебной дисциплины БД.06 «География» должны быть предусмотрено следующее специальное помещение - кабинет географии. Помещение кабинета должно соответствовать требованиям Санитарно-эпидемиологических правил и нормативов (СанПиН 2.4.2 № 178–02): оснащено типовым оборудованием, в том числе специализированной учебной мебелью и средствами обучения, необходимыми для выполнения требований к уровню подготовки обучающихся.

Учебная дисциплина реализуется в учебном кабинете 8.

Оборудование учебного кабинета:

1. посадочные места по количеству обучающихся;
2. рабочее место преподавателя;
3. комплект учебно-наглядных пособий;
4. комплект электронных видеоматериалов;
5. задания для контрольных работ;
6. профессионально ориентированные задания;
7. материалы экзамена.

Технические средства обучения:

1. персональный компьютер с лицензионным программным обеспечением;
2. проектор с экраном.

3.2. Информационное обеспечение реализации программы Используемая литература

3.2. 1. Основные печатные издания

:

1. *Максаковский В. П.* География (базовый уровень). 10—11 классы. — М., Просвещение, 2021, - 128 с.

3.2. 2. Дополнительные источники

2. *В. П. Максаковский.* «География. Рабочие программы. 10—11 классы» - М., Просвещение, 2023, - 193 с.

3. *В. П. Максаковский.* «География. Рабочая тетрадь. 10—11 классы» - М., Просвещение, 2023, - 143 с.

4. *В. П. Максаковский.* «География. Методические рекомендации. 10—11 классы» - М., Просвещение, 2022, - 98 с.

3. КОНТРОЛЬ И ОЦЕНКА РЕЗУЛЬТАТОВ ОСВОЕНИЯ УЧЕБНОЙ ДИСЦИПЛИНЫ

| Результаты обучения | Методы оценки |
|--|---|
| ПР6 01 ПР6 02 ПР6 03 ПРу 01 ПРу 02 ПРу 03 ПРу 04 ПРу 05 ПРу 06 | Оценка результатов устных ответов, понимания сущности рассматриваемых понятий, явлений и закономерностей, теорий, взаимосвязей; хорошего знания карты и использование ее, верного решения географических задач, заданий дифференцированного зачета. |